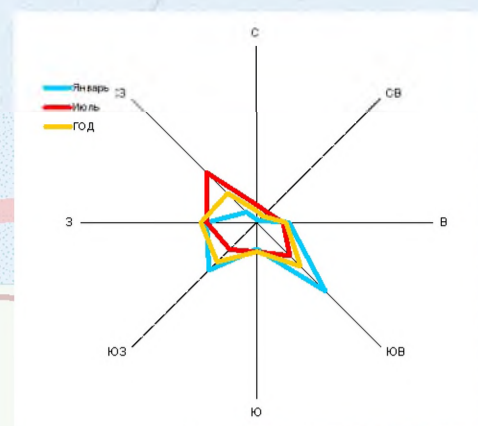


Правила землепользования и застройки Железнодорожного сельсовета

Карта градостроительного зонирования Карта зон с особыми условиями использования территорий

М 1:25 000



Условные обозначения

- Границы сельских советов
- Граница населенного пункта
- Границы земель различных категорий**
- населенных пунктов
- сельскохозяйственного назначения
- лесного фонда
- водного фонда
- земли запаса
- Мосты
- Автомобильная дорога межмуниципального значения а/б
- ЛЭП
- Линии связи
- Железная дорога
- Автомобильная дорога межмуниципального значения ш/г
- Некатегорированные дороги
- Территории, для которых не устанавливаются градостроительные регламенты**
- «ТВО» Территория «Водные объекты»
- «ВЗ» Зона «Водоохранная»

Границы зон с особыми условиями использования территорий

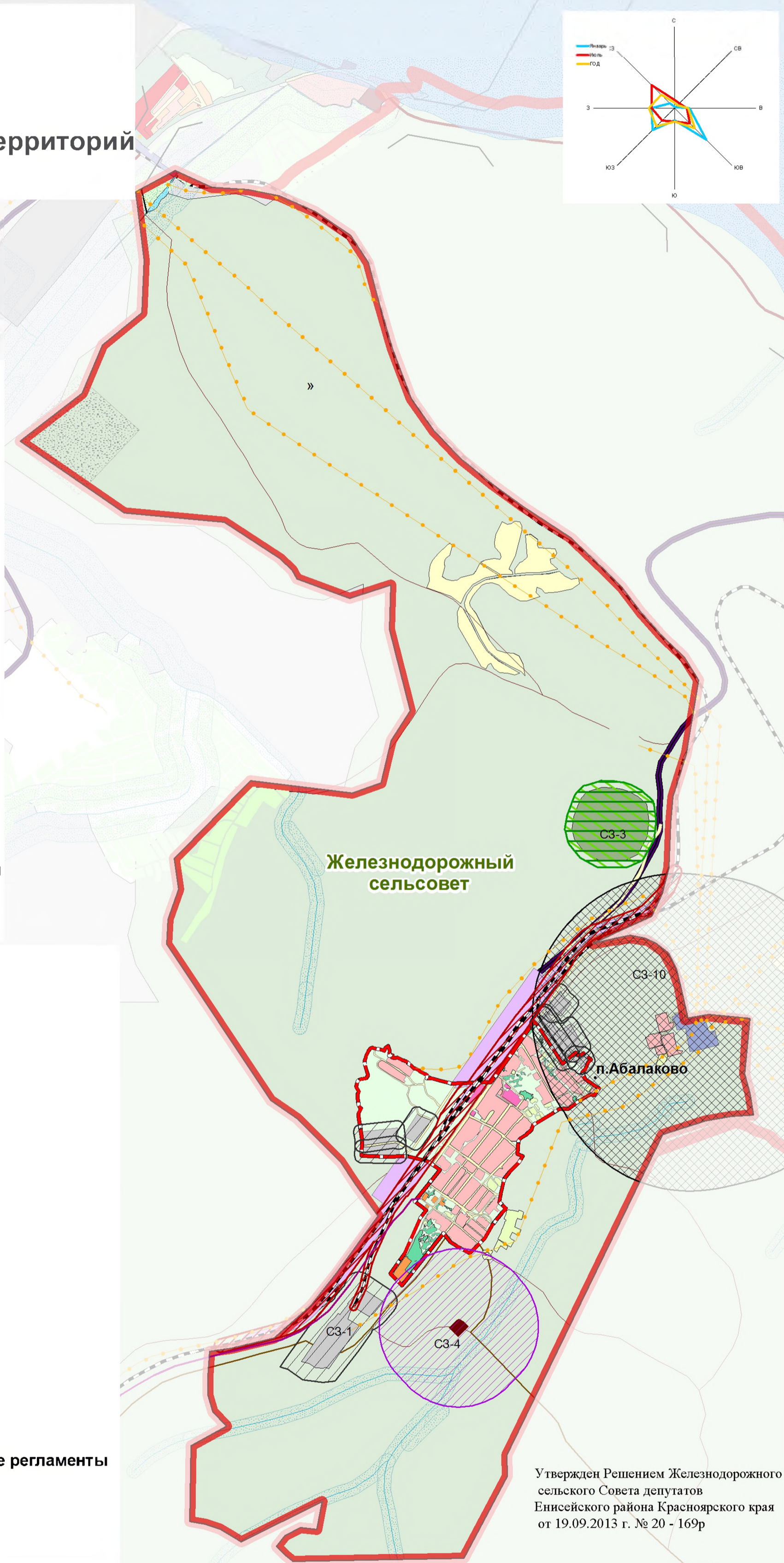
- СЗ-1 Санитарно-защитная зона производственных предприятий
- СЗ-3 Санитарно-защитная зона кладбищ
- СЗ-4 Санитарно-защитная зона свалок,отстойников
- СЗ-6 Санитарно-защитная зона железной дороги
- СЗ-10 Санитарно-защитная зона электроподстанций

Территориальные зоны и их кодовое обозначение

- Ж-1 Жилая усадебная застройка
- Ж-2 Жилая коттеджная застройка
- АД-1 Административно-деловая
- П-3 Производственно-коммунальные предприятия IV-V класса опасности
- СН-1 Кладбище действующее
- СН-4 Полигон твердых бытовых отходов
- СХ Сельскохозяйственного использования
- Л-1 Ландшафтная
- Р-1 Рекреационная

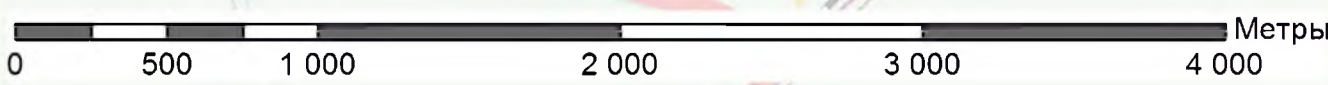
Территориальные зоны, на которые не распространяются градостроительные регламенты

- ИТ-1 Зона «Автомобильный транспорт»
- ИТ-2 Зона «Полоса отвода железной дороги»
- ИТ-3 Зона «Инженерная инфраструктура»



Утвержден Решением Железнодорожного сельского Совета депутатов Енисейского района Красноярского края от 19.09.2013 г. № 20 - 169р

Экз. №



						Шифр: 917-12			
						Красноярский край Енисейский район			
Изм.	Коп.уч.	Лист	№ док.	Подпись	Дата	Правила землепользования и застройки Железнодорожного сельсовета	Стадия	Лист	Листов
Рук. МГП-1		Устинова Л.Г.					ГП	1	
Гип		Устинова Л.Г.							
Глав. спец.		Кузкова А.И.							
Инженер 2 кат.		Гончарова Е.Н.				Карта градостроительного зонирования Карта зон с особыми условиями использования территорий М 1:25 000	ОАО ТГИ КРАСНОЯРСК ГРАЖДАНПРОЕКТ		

Инв. №17/7115